

park BOS

Sint-Martens-Latem

Sint-Denijs-Westrem




















GENT

Zwijnaarde





De Pinte

Den Beer




### Legende

-  kasteel
-  kapel
-  historische hoeve
-  infopunt
-  hondenweide
-  speelzone
-  toegankelijke begrazingszone
-  boomgaard
-  dreef
-  in opbouw
-  vlinderpad
-  picknickbank
-  horeca
-  fietssnelweg F7/F40/F45
-  parkeerplaats voor fietsen
-  parkeerplaats voor auto's
-  station / spoor
-  bushalte
-  tramhalte

### Bewegwijzerde wandelroutes

-  Grand Noble-route - 3,5 km 
-  Rosdambeekroute - 5,5 km
-  Zevendrevenroute - 6,6 km

### Groenpool Parkbos

-  kasteelpark
-  privaat kasteeldomein
-  bewoning
-  open landschap
-  natuur
-  bos
-  natte natuur
-  zandzone
-  begrazingszone



KAARTONTWERP: SMETS & RUPPOL